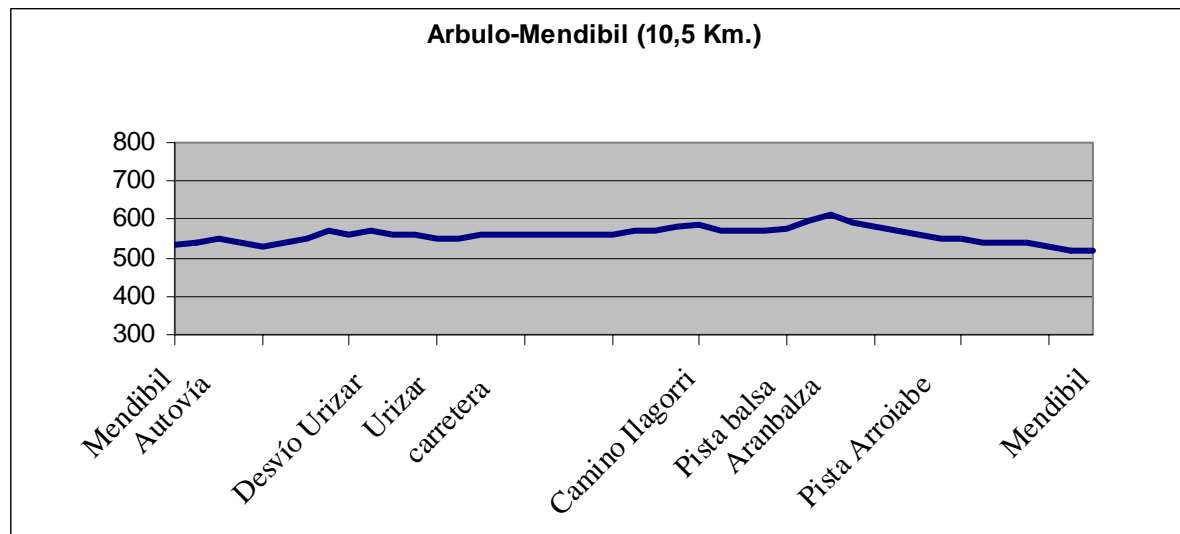


## Arbulo-Mendibil

6ª etapa del GR-38 Ruta del vino y el pescado



### Localización

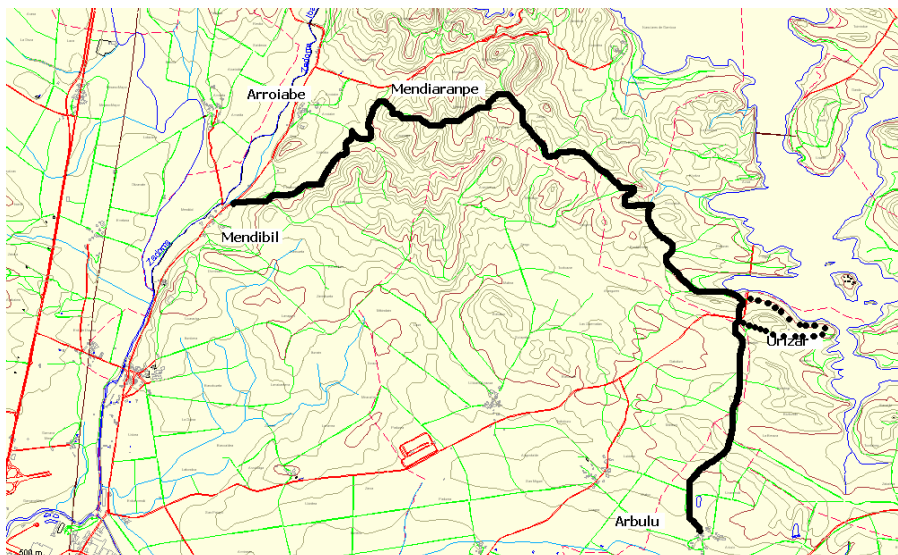
El trazado de la sexta etapa del GR-38 transcurre por la Llanada alavesa, a una altura comprendida entre los 550 y 600 metros. Atendiendo a la vegetación, pertenece a la comarca denominada valles subatlánticos, la cual se encuentra entre los montes de la divisoria de aguas cántabro-mediterránea (Sierra de Elgea, Urkilla,..) y las montañas de transición (Sierra de Entzia, Montes de Vitoria,..).

### Vegetación

La vegetación que encontramos hoy día en nuestro recorrido es fruto de una intensa actividad humana sobre el territorio. Por ello el paisaje vegetal que encontramos es el formado por campos de cultivo, y el quejigal en diferentes estados de conservación. El quejigal es un bosque dominado por el quejigo (*Quercus faginea*). Este árbol es fácilmente reconocible por conservar sus hojas secas colgando de las ramas aún en invierno. Es del mismo género que el roble y al igual que él, produce bellotas.

### Fauna

A pesar de lo humanizado del territorio se pueden encontrar especies de gran valor. Tanto en la iglesia de Arbulo como en la isla de Orenin anidan sendas parejas de cigüeñas, que con frecuencia se dejan ver con sus vuelos. Desde los cerros que rodean al embalse, también se pueden ver aves acuáticas como las fochas, garzas, los ánades reales o los somormujos. También son frecuentes algunas rapaces como el milano o el águila pescadora.



## RECORRIDO

**0 Km. / 0h. 0'** El recorrido comienza en **ARBULO**. Desde la casa numero 14 se toma una pista de cemento a la derecha que, sobrepasando la bolera, conduce a la iglesia. Por su derecha abandonaremos el pueblo. Proseguiremos de frente para cruzar un puente sobre la N-I. Una vez salvada se mantiene la trayectoria, obviando otras pistas a ambos lados, hasta alcanzar un pequeño collado llamado "Urramendi". Cuando la pista gira a la derecha, en dirección al pantano, hay que abandonarla y proseguir de frente por un camino terroso entre fincas de cultivo. Seguiremos recto, manteniendo la dirección y obviando las desviaciones (una a la izquierda y dos a la derecha) que encontraremos.

**2,3 Km. / 0h. 40'** Dejamos otro camino a la derecha y, pocos metros más allá, aparece una encrucijada. Abandonaremos aquí el camino que traíamos, para continuar por el que asciende a la derecha. La ruta discurre por el linde de una finca. Cuando el camino muere al llegar a una tierra de cultivo, hay que proseguir a la izquierda, por una senda herbosa que desciende entre quejigos. Luego remontaremos una pequeña cuesta y, ya por terreno abierto, ir bordeando sobre un talud que nos ofrece una bonita panorámica del pantano. Alcanzado un cruce, remontamos a la izquierda en dirección a un cerro con un mojón. El camino confluye con una pista de grava. Nuestra ruta continúa por la izquierda, para tomar el primer camino que se abre a la derecha y conduce a una chabola. Tras este, continuaremos por la senda que asciende el pequeño cerro (Mendiaranpe). Continuamos nuestra marcha, descendiendo del cerro por un agradable sendero, para girar a la derecha en el primer cruce y, posteriormente a la izquierda en una pequeña campa con quejigos. Desembocaremos en la antigua carretera de Eskalmendi a San Román por Ozaeta, hoy sumergida en el pantano. La cruzaremos para proseguir al frente, por un sendero que se dirige a un nuevo cerro.

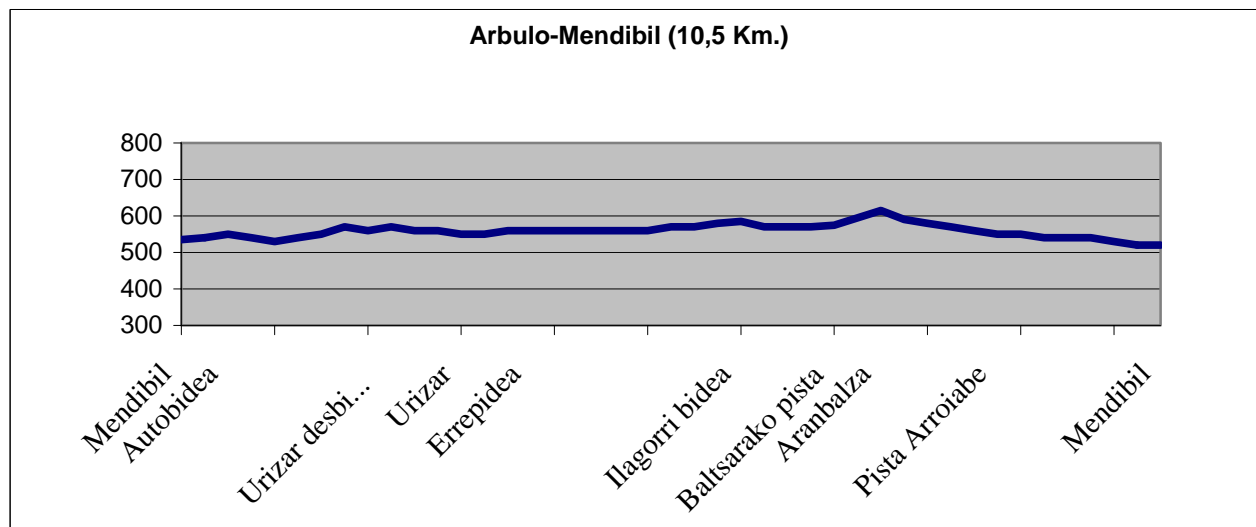
**4,4 Km. / 1h. 10'** Una vez alcanzado el alto "Mendikuaga" se desciende hacia la otra ladera, manteniendo el camino que llevamos. Proseguimos hasta dar con una alambrada junto a un bonito quejigal. La ruta prosigue a la izquierda paralela al vallado. El camino describe una curva a la derecha, asciende unos metros por una ladera y se separa definitivamente del cercado, siguiendo por la senda que discurre por la parte alta de los cultivos. En el siguiente cruce se deja el camino que enfila hacia un vallecito a la derecha, para continuar por el que surge a la izquierda. Nos encontraremos con una pista, la cual seguiremos a la izquierda. A los pocos metros surge una bifurcación junto al cauce de un arroyo, siguiendo de frente durante un tramo.

**6,9 Km. / 1h. 50'** En el próximo cruce se deja la pista para tomar un camino a la derecha que inicia el ascenso a un collado. En la próxima encrucijada seguiremos por el más evidente que desciende a la izquierda, que se introduce en un quejigal. Un nuevo cruce aparecerá frente a nosotros, de frente llegaríamos a **Arroyabe** pero nosotros continuaremos a la izquierda hacia **Mendibil**. Una vez hemos salido a terreno despejado continuaremos siempre por el camino que circula junto a las fincas. Tras ascender una breve cuesta, se bordea una vaguada y se deja una pequeña edificación a la derecha. Luego se desciende describiendo una cerrada curva. Desembocamos en una pista, por la que seguiremos a la izquierda bajo el bosque.

**10.5 Km. / 3h. 0'** Enseguida alcanzamos el pueblo de **Mendibil**, punto final del recorrido.

## Arbulo-Mendibil

GR-38 Ardoa eta arrainaren bidearen 6. etapa



### Kokapena

Gr-38 ren 6. etaparen ibilbideak Arabako Lautada zeharkatzen du 550 eta 600 metro artean. Landaretzari dagokionez, Haran Subatlantikoak deitutako eskualdean sarturik dago, zein uren mugalerroko mendiak eta transiziozko mendien artean dagoen.

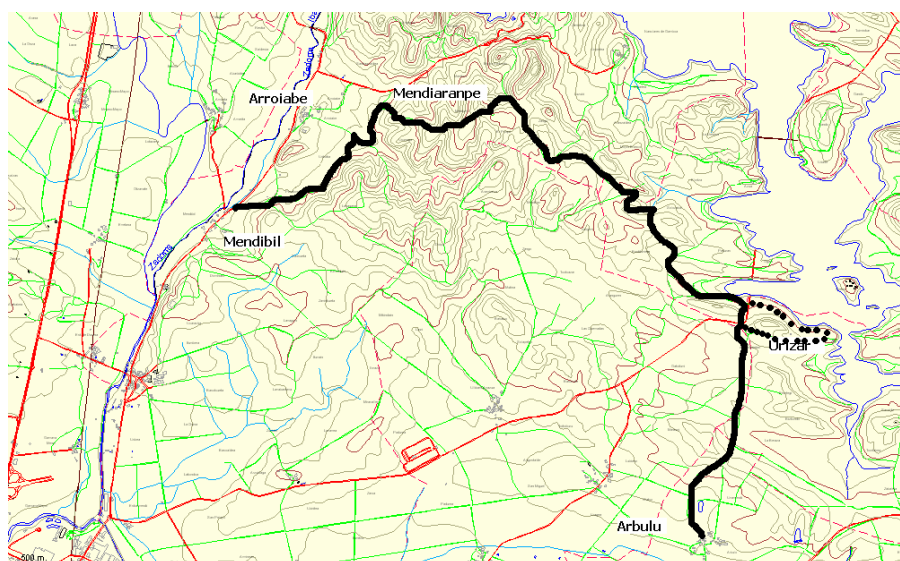
### Landaretza

Gaur egun gure ibilbidean aurkituko dugun landaretza giza-jarduera jarraituaren ondorioa da. Horregatik paisaia soro landuak eta erkamezti txiki batzuk osatuata dago.

Erkameztia erkamez osatutako basoa da (*Quercus faginea*). Zuhaitz hau oso errez ezagutzen da, neguan ere bere hostoak adarretan zintzilik edukitzeagatik.

### Fauna

Nahiz eta lekua oso gizatartua izan, balore handiko espezieak aurki ditzakegu. Bai Arbuloko elizan bai Oreninekoan zikoin bikote bat bere habiak egin zituzten. Urtegiaren ondoan dauden muinoetatik ur hegazti batzuk ikusten dira, kopetazuriak, lertxunak edo txilinportak hain zuzen ere.



## IBILBIDEA

**0 Km. / 0 or 0'** Gaurko ibilbidea **ARBULO** herrian hasiko da. 14 zenbakidun etxetik, porlanezko pista bat hartuko dugu, zein bolatokia pasatu eta gero, elizara eramango gaituen. Elizaren eskuinetik aterako gara herritik. Zuzen jarraituko dugu, N-I errepidearen gainetik dagoen zubia zeharkatzeko. Zuzen jarraituko dugu, beste pistak saihestuz, "Urramendi" muinora heldu arte. Gure pistak eskumara jotzen duenean, urtegiaren bila, utziko dugu eta soro landu batzuen artean zuzen jarraituko dugu. Norabidea mantenduz eta alternatibak alboratuz (bat eskuinetara eta beste bi ezkerretara) segituko dugu.

**2,3 Km. / 0 or 40'** Eskuman beste bide bat utziko dugu eta, aurreraxeago, bidarte bat agertuko da. Ekarri gaituen bideak hemen utzi beharko dugu, gora doan bidetik eskumatik hartzeko. Ibilbidea landa baten ertzetik doa. Bidea soro landu batean amaitzen da, hemen ezkerretik jarraituko dugu erkametzen artean belar bidexka batetik. Gero aldapa txiki bat gainditu beharko dugu, eta eremu ireki batera heldu eta gero, mendoitza inguratuko dugu. Behin bidegurutze batera helduta, ezkerretatik gora joango gara muino baten bila. Gure bidea legarrezko pista batera aterako da. Gure ibilbideak ezkerretatik jarraitzen du, eskuinetik irekitzen den lehenengo aukera hartzeko. Etxola batera helduko gara, honen atzean bidexka bat agertuko da. "Mendiaranpe" mendixka gaindituko dugu oso bide polit batetik. Lehenengo bidegurutzean eskumatara joko dugu eta bigarrenean berriz ezkerretara landa batera. Ozaetatik, Eskalmendi eta San Román lotzen zuen errepide zaharrera aterako gara, gaur egun urtegian murgilduta dagoena. Zuzen jarraituko dugu, beste muino baterantz habitasen den bidexkatik.

**4,4 Km. / 1 or 10'** Behin "Mendikuaga" mendixka gaindituta, beste maldara jaitsiko gara, norabidea mantenduz. Jarraituko dugu erkamezti polit baten ondoan dagoen alanbradara heltzeko. Ibilbidea hesiaren ondotik doa. Bideak eskumatara bihurtzeko bat deskribatzen du, malda batetik metro batzuk igotzen ditu eta hesitik aldenduko da erabat, labore soroaren goiko partetik doan bidea jarraituz. Hurrengo bidegurutzean, ezkerretatik jo beharko dugu, pista zabal batera ateratzeko. Ezkerretatik hartu eta gero, metro gutxitan beste bidebanatze bat erreka baten ondoan aurkituko dugu, zuzen jarraitu egin beharko dugu.

**6,9 Km. / 1 or 50'** Hurrengo bidegurutzean pista utziko dugu eta eskumatik ateratzen den bidea hartuko dugu mendilepo baterantz abiatuz. Beste bidegurutze batekin egingo dugu topo, eta kasu honetan eskerretatik jaitsiko gara nabariagoa den bidetik. Aurrerago bi aukera aurkituko ditugu, zuzen jarraituz gero Arroiberaino heldu gaitzke, baina gu ezkerretara joango gara Mendibilera hurbiltzeko. Behin eremu irekira atera eta gero lur sailen ertzetik jarraitu beharko dugu. Aldapa txiki bat igo eta gero, eraikin bat eskuinean utziko dugu. Gero jaitsiko gara bihurtzeko itxi bat deskribatuz. Pista batera aterako gara, zein ezkerretatik jarraituko dugun basopean.

**10.5 Km. / 3 or 0'** Berehala Mendibil herrira helduko gara, ibilbidearen helmuga.